





















Basiskartet er tegnet med svak gråfarge

<b>Kartopplysninger</b> Kilde for basiskart: FKB Dato for basiskart: 24.04.2016 Koordinatsystem: UTM sone 32 / Euref89 Høydegrunnlag: NN2000			
 <b>241 - Nittedal stasjonsområde</b> <b>Endring av arealformål - gnr.14 bnr.61</b>		Arealplan-ID <b>241</b> Forslagstiller  Kartprodusent: <b>Nittedal kommune</b>	
<b>SAKSBEHANDLING ETTER PLAN- OG BYGNINGSLOVEN</b>		<b>SAKS-NR.</b>	<b>DATO</b>
Revisjon			
<b>Kommunestyrets vedtak:</b> 3. gangs behandling Offentlig ettersyn fra .....til ..... 2. gangs behandling Offentlig ettersyn fra .....til ..... 1. gangs behandling Kunngjøring av oppstart av planarbeidet			
<b>PLANEN UTARBEIDET AV:</b>		16/01131	25.04.2016

**TEGNFORKLARING**  
 Reguleringsplan PBL 2008

-  Sikringsonegrense
-  Boligbebyggelse - frittliggende småhusbebyggelse
-  Boligbebyggelse - konsentrert småhusbebyggelse
-  Bolig/forretning/kontor
-  Bebyggelse og anleggsformål kombinert med andre angitte hovedformål
-  Kjøreveg
-  Fortau
-  Gang/sykelveg
-  Annen veggrunn - tekniske anlegg
-  Annen veggrunn - grøntareal
-  Kollektivholdeplass
-  Sikringsone - Frisikt

**Felles for reguleringsplan PBL 1985 og 2008**

-  Planens begrensning
-  Formålsgrense
-  Byggeline
-  Regulert senterlinje
-  Frisiktslinje